

CHILI

- 1. Santiago
- 2. Coyhaique
- 3. Puerto Guadal
- 4. Huilo Huilo
- 5. Puerto Varas
- 6. Torres del Paine
- 7. Puerto Natales

ARGENTINIË

- 8. El Calafate
- 9. Ushuaia
- 10. Buenos Aires
- 11. Puerto Iguazu

PATAGONIË
CHILI

2024



PATAGONIË CHILI


2024



2024

CHILI & ARGENTINIÈ

SANTIAGO - COYHAIQUE - PUERTO GUADAL - HUILO-HUILO - PUERTO VARAS - TORRES DEL PAINE



DAG 2 & 3



Noord
Chili



CENTRAL CHILI



FOTOBUSCHIFT

271 m hoog / 64 etages

SANTIAGO



GRAN TORRE SANTIAGO



PLAZA MEXICO



PEREZ CALDERA



Zuid
Chili



LAGOS



RESERVA NACIONAL COYHAIQUE

COYHAIQUE



DAG 3

DAG 15-18



Cerreta Astral



AYSÉN




MAÑIHUALES NATIONAL RESERVE




COYHAIQUE

Coyhaique, ook wel Coihaique, is de hoofdstad van de provincie Coyhaique in de regio Aysén in Chili. In 1929 werd de relatief jonge stad gesticht door de mensen die zich daar vestigden. Coyhaique wordt gezien als een van de mooiste landschappen in Patagonië.



ESTERO MANO NEGRA



Aysén del General Carlos Ibáñez del Campo

COYHAIQUE





landschap bij VILLA ORTEGA



Reserva Nacional Cerro Castillo

LAGUNA CHIGUAY



route naar PUERTO GUADAL



— **Cerro Castillo** | grens van Aysén Patagonië



PUERTO RÍO TRANQUILO



DAG 4

EL CERRITO



Cerreta Astral



RÍO HUINA



RÍO MURTA



LAGO GRAND CARRERA



PEURTO GUADAL

Met een panoramisch uitzicht op de bergketens die het grootste meer van Chili omringen, door de Tehuelches Chelenko genoemd. De stad die op het kruispunt ligt; met naar het westen de stad Chili Chico en naar het zuiden naar Cochrane verbindt, is geclassificeerd als de "mooiste schilderachtige route ter wereld."



LA TORTUGA GUADAL



route naar PUERTO GUADAL



— **Cuevas de Mármol** | in het gletsjermeer Lago General Carrera



6000 jaar oude, cultureel erfgoed van Chili

MARMEREN GROTTEN



**NATURE'S
SANCTUARY**



kleur is afhankelijk van zon



PUERTO RÍO TRANQUILO



De kathedraal bij île NotOna

PEURTO GUADAL





uniek grottenstelsel



Zuid
Chili



BG: -47.25 | LG: -72.58

LAGOS



LAGO BERTRAND



Tamango Grande

DAG 3-7



Cerreta Astral



LA TORTUGA GUADAL



uitzicht vanuit hotel

route 265 naar

PEURTO GUADAL



LAS PARRILLAS CORDILLERA



LOS VALLES



LAGO GRANDE CARERA



PEURTO GUADAL

Het landschap in deze regio blijkt later, vriendelijk te zijn. Wel met de grote bergen en een stevige windvlagen, maar de hoeveelheid groen, bloemen en zachte omgeving blijkt uniek te zijn voor deze regio in Patagonië.




MIRADOR DE GUADA





TERRA LUNA LODGE

PEURTO GUADAL





LAGO GRAND CARRERA

route naar COCHRANE



— **RIO BAKER** | langste rivier van Chili





CONFLUENCIA
RIO BAKER/NEFF



EL MAITÉN



RIO BAKER waterval

PEURTO GUADAL



MIRADOR LA CONFLUENCIA

DAG 3-7



Cerreta Astral



TAMANGUITO



CHACABUCO VALLEY

PEURTO GUADAL





PEURTO GUADAL

Het nationaal park (Parque Patagonia) ligt ten zuiden van Puerto Guadal tussen de Chacabuco vallei en de Andes gebergte.

Het is het gebied waar het Patagonisch bos overgaat op het Patagonische steppe landschap. Het gebied is 260.000 hectare groot.



VALLE CHACABUCO

route naar CHOCHRANE



PARC NATIONAL PATAGANIA



steppenlandschap



TAMANGO GRANDE





Centraal
Chili



CENTRO SUR



VOLCÁN CHOSHUENCO



HUILO-HUILO

Het biologisch reservaat ligt in het Chileense Patagonische regenwoud tegen de grens met Argentinië en de omliggende bergen en de Mocho-Choshuenco vulkaan.

Het gebied is 247.105 hectare groot met een enorm groot bio diversiteit. De bekendste is de Chucacó vogel die veel geluid maakt maar zich amper laat zien.



MOCHO-CHOSHUENCO

HUILO-HUILO



Cold Forest, a World Heritage Site

DAG 7 & 8



Biological Reserve



ESTERO QUEBRADA ONDA

WILDLIFE

HUILO-HUILO




HUILO HUILO
RESERVA BIOLÓGICA



wanderoute



PANGUIPULI LAKE



VOLCÁN OSORNO

route naar PUERTO VARAS



— **LAGO TODOS LOS SANTOS** | Vicente Pérez Rosales Park





PETROHUE RIVER



PUERTO VARAS

In het zuiden van het Lake District ligt Puerto Varas. De stad is een populaire toeristenbestemming en het ligt aan het gigantische Llanquihuemeer. Bij goed weer zie je de vulkanen Osorno en Calbuco die hoog boven het meer uittorenen die in het Vicente Pérez Rosales Park liggen. De stad is bekend om zijn vele rozen en heeft duidelijk zijn invloed van de vele Duitse kolonisten uit de vorige eeuw.



LAKE LLANQUIHUE

route naar PEURTO VARAS



LAKE PUYEHUE



vulkaneland





VOLCÁN OSORNO and LAKE LLANQUIHUE



Zuid
Chili



Painemassief met CUERNO PRINCIPAL



ASERRADERO MONTE ALTO

PUNTA ARENAS





PUNTA ARENAS

Punta Arenas is een regiohoofdstad in het uiterste zuiden van Chili, bij de Straat Magellaan. Het is na Ushuaia de meest zuidelijke stad van het Zuid-Amerikaanse vasteland.

De naam van de stad betekend Zanderige Punt.

Het gebied vuurland (Tiera del Feugio) komt zowel in het Chileense als het Argentijnse Patagonië voor.




vuurland



route van Punta Arenas naar Torres del Paine

TORRES DEL PAINE



EL LAGO SARMIENTO

DAG 11-15



Cerreta Astral



laatste stuk van deze bekende weg



MIRADOR
SALTO GRANDE





TORRES DEL PAINE

Het nationaal park in het zuiden van Chili. Het bestaat uit bergen, gletsjers, meren en rivieren.

In het noorden ligt het Nationaal park Los Glaciares in Argentinië. Het landschap van het park wordt gedomineerd door het Painemassief met aan de oostkant de Greygletsjer. Een groot deel van het Painemassief bestaat uit het Krijt gesedimenteerde rotsen. Diverse erosieprocessen zorgden voor de huidige vorm in de afgelopen tienduizend jaar.



Patagonische steppe

TORRES DEL PAINE




DAG 11-15



Laguna de los Cisnes



einde park bij de grens met Argentinië



LAGO NORDENSKJOLD, met Painemassief

TORRES DEL PAINE



— MEREN | Dicksonmeer, Pehoemeer en Sarmientomeer





LA ESPADA (zwaard), in Painemassief

GLETSJER & LAKE GREY

Grey Gletsjer is een gletsjer in het "Southern Patagonian Ice Field", dat ligt zoel in Chili als Argentinië. Het heeft 3 voorkanten, doordat het wordt gespleten door landmassa. De gletsjer is 6 km breed 30 meters hoog (vanaf wateroppervlakte). Met de totale oppervlakte van 270 km² en een lengte van 28 km en vankleiner gletsjers. De gletsjer komt uit in gelijknamig meer, wat grijs is, doordat het een diepte heeft van meer dan 500 meter.



GREY GLACIER



GREY GLACIER

TORRES DEL PAINE





TORRES DEL PAINE



— **GREY GLACIER** | onderdeel van Campo de Hielo Patagónico Sur





SALTO CHICO FALLS





LAGO WEBER

TORRES DEL PAINE



TORRES DEL PAINE



— **Mirador Cuernos Del Paine** | ingang NP





PEURTO NATALES

De enige stad in de provincie, het ligt 247 km ten noordwesten van Punta Arenas.

Het is de laatste passagiershaven voor de veerboot die van Puerto Montt, evenals het belangrijkste doorvoerpunt naar het Torres del Paine National Park.

Het bevindt zich bij de opening van Última Esperanza Sound die uitkomt in de oceaan.



De havenstad met het harde leven



SERANO rivier

TORRES DEL PAINE

