



**CHILI**

- 1. Santiago
- 2. Coyhaique
- 3. Puerto Guadal
- 4. Huilo Huilo
- 5. Puerto Varas
- 6. Torres del Paine
- 7. Puerto Natales

**ARGENTINIË**

- 8. El Calafate
- 9. Ushuaia
- 10. Buenos Aires
- 11. Puerto Iguazu



**PATAGONIË**  
ARGENTINIË

**2024**



**PATAGONIË**  
ARGENTINIË

**2024**





2024

# CHILI & ARGENTINIÈ

EL-CALAFATE - USHUAIA - BUENOS AIRES - PUERTO IGUAZÚ



DAG 15-18



## Zuid Argentinië



SANTE CRUZ



CORDON MARIANO MORENO

# EL-CALAFATE



DAG 15-18

DAG 15-18



## Reserva Laguna Nimez



vogel- en natuurreservaat

GAVILAN CENICENTO

EL-CALAFATE



RESERVA  
LAGUNA NIMEZ



BANDURRIA AUSTRAL



LAGUNA DE VACA



**EL-CALAFATE**

Deze stad ligt op de grens met Chili in het Patagonische steppen landschap. Deze kleine stad is vooral bekend vanwege zijn ligging met de Zuid Patagonische ijsvelden. Zo ligt de Moreno gletsjer op 75 km afstand in Nationaal park Los Glaciares.



LAKE ARGENTINO



# EL-CALAFATE



DAG 15-18



Perito Moreno Glacier



Nationaal park Los Glaciares





Perito Moreno Glacier


## EL-CALAFATE





## GLACIAR PERITO MORENO

Hij is een van de 48 gletsjers die worden in het Zuid-Patagonische Ijsveld, goed voor 's werelds op twee na grootste zoetwaterreserve. De gletsjer eindigt in een fjord, waar het ijs 60 m dik en 5 km breed is. Per dag schuift de ijsmassa 1 tot 2 meter verder. Dit is zowel hoorbaar door enorm gekraak, als zichtbaar, met grote ijsbrokken die van de gletsjer afbreken en het Argentiniemeer vallen.



CANAL DE LOS TÉMPANOS

EL-CALAFATE



# GLACIAR PERITO MORENO



BRAZO RICO



uitkijkposten







## Zuiderlijkst Argentinië




TIERRA DEL FUEGO





De zuidelijkste stad ter wereld

## USHUAIA





## BEAGLEKANAAL

Het is zeestraat gelegen in het uiterste zuiden van Zuid-Amerika.  
Het is de grens tussen Argentinië en Chili.  
De zeestraat is ongeveer 250 kilometer lang, terwijl de smalste doorgang ongeveer 5 kilometer breed is.  
De zeestraat is genoemd naar het schip HMS Beagle. In 1826 voerde het een expeditie tocht uit met aan boord Charles Darwin.



boottocht ten zuiden van Ushuaia



USHUAIA



## ISLOTE MAURITANIA



plaats van landingsplaats eerste ontdekking



eiland in Beagel kanaal

USHUAIA



ISLA TIERRA DEL FUEGO

dag 19



Boottocht door Beagel kanaal



NATIONAAL PARK TIERRA DEL FUEGO

USHUAIA



— FARO LES ÉCLAIREURS | in Beagle kanaal





ISLOTE MAURITANIA



Zeeleeuwen op La Isla de LOS LOBOS

## USHUAIA



USHUAIA



ISLA TIERRA DEL FIEGO

dag 19



Boottocht door Beagel kanaal



NATIONAAL PARK TIERRA DEL FEUGO



MIRADOR DEL VALLE CARBAJAL

USHUAIA



## LAGUNA ESMERALDA



wandelroute naar LAGUNA ESMERALDA



LAGUNA ESMERALDA




USHUAIA



— **LAGUNA ESMERALDA** | in Valle de Lobos





Wandeling naar Esmaralda meer

## USHUAIA





USHUAIA




— **GLACIAR MARTIAL** | op 1050 m hoog



USHUAIA




## GLACIAR MARTIAL



wandeling naar boven langs bergriivertje



regenboog boven Ushuaia





## Tierra del Fuego

De archipel bestaat uit het hoofdeiland Isla Grande de Tierra del Fuego van 48.100 km<sup>2</sup> en verschillende kleinere eilanden, in totaal 73.753 km<sup>2</sup>. Er liggen maar 2 steden in dit gebied. Het gebied werd in 1881 verdeeld tussen Argentinië en Chili.

De naam is bedacht door Ferdinand Magellaan. Hij was de eerste Europeaan die door de naar hem genoemde zeestraat voer en hij zag vuren op de eilanden branden.



CERRO GUANACO

USHUAIA



## TIERRA DEL FEUGO



spoorlijn naar straffkamp



houtkap in zuiderlijkste punt door gevangenen





Laguna Verde

## USHUAIA



USHUAIA



PUERTO ARIAS

dag 20



RIO LAPATAIA



NATIONAAL PARK TIERRA DEL FEUGO



**TIERRA DEL FUEGO**  
In het nationaal park loopt route 3 (de enige doorgaande weg in Tierra del Feugo) in zuid westelijk richting vanuit Ushuaia.  
Hier stopt de weg bij Bahía Lapataia.  
Een korte wandelpad van 2 km loopt nog een klein stukje door.  
Verder kan je niet.  
Dit is dus het  
**einde van de wereld**



einde weg



BAHÍA LAPATAIA



## Midden Argentinië



BG: -34.60 | LG: -58.38

CIUDAD DE BUENOS AIRES



PLAZA DE MAYO

# BEUNOS AIRES



PLAZA DE REPUBLICA

dagen 20, 21 & 23



MONTSERAT (centrum)



PLAZOLETA DEL TANGO

BUENOS AIRES



MONTSERAT



TEATRO COLÓN




CATEDRAL METROPOLITANA DE BUENOS AIRES



## BEUNOS AIRES

Het is de hoofdstad van Argentinië. En de woonplaats voor 13 miljoen inwoners. De stad is een van de meest Europees aandoende steden van Zuid-Amerika. De stad beleefde haar gouden tijd tussen 1880 en 1920, toen Argentinië tot de tien welvarendste landen van de wereld behoorde. Buenos Aires bestaat uit 48 wijken (barrios) met elk zijn eigen uitstraling.



TORRE MONUMENTAL







BALVENERA

## BEUNOS AIRES



BEUNOS AIRES



— **PLAZA LAVELL** | culturele hart



BEUNOS AIRES



PALERMO



Kleurijk Palermo park



## CEMENTERIO DE LA RECOLETA

Dit is een van de meest bezochte bezienswaardigheden van Buenos Aires. De mausoleums van deze begraafplaats zijn immens en je kunt echt verdwalen op deze begraafplaats.

Tallose beroemde Argentijnen liggen hier begraven, waarvan de meest beroemde Evita Perón is.

De graven zijn soms heuse kerken met standbeeld, glas in lood ramen en engelen.



Recoleta begraafplaats



Noord  
Argentinië

Peurto Iguazú



BG: -25.60 | LG: -54.57

MISIONES



Waternal de 2 zusters



IGUAZÚ FALLS

PEURTO IGUAZÚ



## IGUAZÚ FALLS



PEURTO IGUAZÚ



— CATARATAS DEL IGUAZÚ | 270 watervallen over 2,7 km








CATARATAS DO IGUAÇU

## PEURTO IGUAZÚ







### CATARATAS DO IGUAÇU

*Ze liggen op de grens tussen de Argentijnse provincie Misiones en de Braziliaanse staat Paraná.*

*In totaal zijn de watervallen 2,7 kilometer breed en vallen tot 82 meter naar beneden. Het bekendste deel van de watervallen is de "Garganta del Diablo" (keel van de duivel), een grote halfronde waterval van 150 meter breed waarin het water 70 meter in de diepte stort.*



PEURTO IGUAZÚ



# — PEURTO GUAZÚ —





IGUAZÚ FALLS