



  
**JORDANIE**

**2023**

**JORDANIE**

**2023**



- 1. Amman
- 2. Jerash
- 3. Madaba (Mount Nebo)
- 4. Dode Zee  
Dooplaats

- 5. Dana Biosphere Resevaart
- 6. Petra (Wadi Musa)
- 7. Wadi Rum
- 8. Aqaba



# JORDANIË

HISTORISCH CULTUREEL NATUURLIJK ZONNIG



# AMMAN

Is de hoofdstad van Jordanië. In de Romeinse periode maakte Amman, toen Philadelphia, deel uit van de steden van de Decapolis. Uit de Grieks-Romeinse periode zijn resten van de stadsmuren, een tempel gewijd aan Zeus-Ammon, en een amfitheater bewaard gebleven.





ROMEINS THEATER & ODEION









# JERASH

Jerash (in de oudheid Gerasa) wordt beschouwd als een van de belangrijkste Grieks-Romeinse-Byzantijnse steden in het Midden-Oosten.



# JERASH



HIPPODROOM







**JERASH** FORUM & CARDO MAXIMUS









COLONADE STRAAT MET  
ZUID EN WEST INGANG



# Mnt. NEBO

Ook wel Pisga genoemd, het ligt ongeveer 817 meter boven zeeniveau en bevindt zich in het westen van Jordanië aan de rand van de Jordaanvallei, de plaats waar Mozes, voor hij stierf op de leeftijd van 120 jaar, uitkeek over het Beloofde Land.







DOOPSITE: JOHANNES DE DOPER







# DODE ZEE

Is het laagst gelegen meer ter wereld, 429 meter onder zee niveau. en het waterpeil zakt elk jaar nog verder met een meter per jaar. De concentratie zout is 34%, dat is zo hoog dat een mens blijft drijven.






**KASTEEL AJLUM CASTLE**



# SHOBAK CASTLE





# DANA RESERVE

Het grootste natuurreservaat van Jordanië. Het natuurreservaat van Dana loopt van een hoogte van 1500 meter naar het plateau Quadesiyya en naar het laag liggende woestijngebied van Wadi Araba.



# DANA



## BIOSPHERE RESERVE



DANA BIOSPHERE RESERVE





**WADI-ARABIA** tussen Dana en Petra




# PETRA

Is een historische stad. Petra was de Griekse naam van de hoofdstad van de Nabateeërs., zij zelf noemden de stad Raqmu. Deze plaats is werelderfgoed en is gelegen in een dal in de heuvels. Rond het begin van de jaartelling woonden in Petra naar schatting 25.000 mensen.






# PETRA



INGANG KLEIN PETRA



ACHTER INGANG: PETRA






**PETRA** MONASTERY















VOORGROND: TEMPEL COMPLEX  
ACHTERGROND: ROYAL TOMBS





**PETRA** ROYAL TOMBS







# PETRA



WADI-MUSA




**PETRA** GREAT TEMPEL








# PETRA




THEATER





**PETRA** TREASURY



**AS SIQ**





# WADI-RUM


Ook wel gekend als de Maanvallei is De vallei met een zanderige bodem bevat meerdere bergen en rotsen van zandsteen en graniet met een oppervlakte van zo'n 720 vierkante kilometer.







# WADI RUM




TENTEN KAMP



**WADI-RUM** JABAL UM AD ADAMI






# WADI RUM



BIR EL-AMBIC





**KAMELEN IN  
NATUURLIJK LEEFOMGEVING**



# AQABA

al-Aqabah is een stad in Zuidwest-Jordanië en de enige havenstad van het land. De stad grenst aan het Israëlische Eilat, en aan de overzijde van de Golf van Akaba ligt de Sinai woestijn in Egypte.





LANDSCHAPPEN IN JORDANIE







VAKANTIE  
2023

