



FAERÖER & ISLAND

2022

FAERÖER & ISLAND



- Faeröer**
- 1. Stremoy en Eysturoy
 - 2. Mynkines
 - 3. Vagar en Tórshavn

- Island**
- 4. Seyðisfjörður
 - 5. Egilsstaðir
 - 6. Diamant Circle
 - 7. Mývatn
 - 8. Akureyri en Eyjarfjörður
 - 9. Hvammstangi

- 10. Snæfellsjökull
- 11. Reykjanesfólkvangur
- 12. Golden Circle
- 13. Kirkjubæjarklaustur
- 14. Oost fjorden

FAERÖER & IJSLAND



23 DAGEN IN 2022


FAERÖER ISLANDS




STREYMOY VESTMANA

18 eilanden midden in oceaan met
ongerepte groene en kale natuur







FAERÖER ISLANDS





STREYMOY


VAGER






OOST IJSLAND













NOORD-OOST IJSLAND



DIAMENT CIRCLE

2 enorme watervallen in Hljóðaklettar
Nationaal Park de Dettifoss en Hafragilsfoss








DIAMENT CIRCLE

in Myvatn ligt het mystieke 14.000
jaar oude Dimmuborgir lava veld







NOORD OOST IJSLAND

NOORD WEST IJSLAND

NOORD-WEST IJSLAND



DE NORDIC ARTIC ROUTE

de noordelijke route is een van de
mooiste autoroutes ter wereld









DE NORDIC ARTIC ROUTE

onbekende burgt uit de 9de eeuw
opgetrokken uit bassalt blokken







NOORD WEST IJSLAND

WEST IJSLAND

WEST IJSLAND



SNÆFELLSNES SCHIEREILAND

het schiereiland bestaat alleen
uit vele vulkanen en lava velden





KIRKJUFELL



GRUNDARFOSS

SNÆFELLSNES SCHIEREILAND

de Barnafoss en de Hraunfossar,
2 watervallen bij het Nationaal Park




WEST IJSLAND






WEST IJSLAND



WEST IJSLAND





WEST IJSLAND

ZUID IJSLAND

ZUID IJSLAND






DAGEN

WEST IJSLAND

ZUID IJSLAND

ÞINGVELLIR NATIONAAL PARK

de 2 tectonische platen schuiven
hier nog altijd langs elkaar





ZUID IJSLAND





DINGVELLIR NATIONAAL PARK

de geschiedenis van IJsland
is hier in Skogarkot begonnen






ÞINGVELLIR NP

ÖXARÁRFOSS

NESJAVELLIR VULKAAN/BERG


ten zuidwesten van Tingvallavatn
meer ligt een gekleurde berg





KERID KRATER

ten zuiden van Tingvallavatn meer
ligt een kleine explosie krater





ZUID IJSLAND






GULLFOSS WATERVAL

het ligt enigzins aan het einde de
bewoonde wereld, tegen de highlands





FAXI WATERVAL

vlak bij de ringweg ligt in de kloof van Brúarhlöð deze wilde waterval




ZUID IJSLAND



ZUID IJSLAND



STJÓRNARFOSS



ZUID IJSLAND



DIAMOND BEACH

het strand en binnenmeer Jökulsárlón wat bezaaid ligt met ijsblokken



SEYÐISFJÖRDUR FJODEN

het oosten van IJsland staat bekend om zijn fjorden met vele watervallen



ZUID IJSLAND



SKUTAFÖSS





5 DAGEN

het einde van 23 dagen onvergetelijke geweldige natuurreis

