




- |                |                         |
|----------------|-------------------------|
| <b>ALBERTA</b> | <b>BRITISH COLOMBIA</b> |
| 1. Calgary     | 4. Kamloops             |
| 2. Banff (NP)  | 5. Vancouver Island     |
| 3. Jasper (NP) | 6. Vancouver            |



**CANADA**  
**WEST**  
**WEST**  
**2019**



**west**  
**CANADA**  
**2019**





## DE NATIONALE PARKEN VAN CANADA

- ▶ In alle nationale parken van Canada mogen geen mensen wonen. Dus alleen maar natuur. Om toegang te krijgen tot de parken ben je verplicht om dit te melden. Deze parken worden daarmee goed onderhouden. Ik had als doel van gemaakt, het zoeken naar de rode stoelen. Dus vooral veel wandelen en goed kijken. Ze komen op de meest bijzondere plaatsen voor.



**Bergketen, Rockie Mountains**

W  
R  
O  
D  
E  
S



## DE STAD VAN VOET VAN DE ROCKY'S

► **Alberta** beslaat een oppervlakte van 661.190 km<sup>2</sup>. De prairies domineren het landschap in het oosten, en strekken zich naar Manitoba uit. In het westen van de provincie bevinden zich de Rocky Mountains, met onder meer de nationale parken Jasper en Banff. Het Athabascameer, in het noordoosten van de provincie en deels in Saskatchewan gelegen, is het grootste meer.




Het noorden van Alberta wordt bedekt door de taiga naaldbossen. Langs de westgrens met British Columbia vindt men de Rocky Mountains terwijl meer naar het zuiden en oosten de provincie vooral bedekt is met prairies en het landschap vlakker is met enige heuvels. In het zuiden van de provincie vindt men de zogenaamde Badlands.

Calgary


Banff (NP)

Jasper (NP)





► wandeling bij Grassie Lakes



Calgary

Banff (NP)

Jasper (NP)

# WILDERNIJS



**CALGARY  
LAC DES ARCS  
GRASSIE LAKES**

**DAG 2**

**CANMORE  
SPRAY LAKE RESERVOIR  
BANFF**





## OUDSTE NATIONAL PARK VAN CANADA

► Nationaal park **Banff** is de oudste nationaal park (opgericht in 1885) van Canada, gelegen in het zuidwesten van Alberta en is onderdeel van de Rocky Mountains. Het beslaat een gebied van zo'n 6641 km<sup>2</sup> en omvat onder meer de plaatsjes **Banff** en Lake Louise. In 1984 werd **Banff**, samen met andere parken in de Canadese Rockies, opgenomen op de Werelderfgoedlijst. Het park bestaat uit vele meren.




Lake Minnewanka in **Banff** National Park ligt in het oosten van Banff National Park, het grootste meer in de parken van de Canadese Rockies. Lake Minnewanka is een kunstmatig meer. Langs **Banff** loopt de Bow rivier met daarin de Bow Falls, een kleine, mooie waterval, en het Hoodoos Viewpoint. Een andere leuke bezienswaardigheid is het uitzicht op 'Surprise Corner'.

Calgary

Banff (NP)

Jasper (NP)





Calgary

Banff (NP)

Jasper (NP)

WINDY





► Bow Falls



Calgary

Banff (NP)

Jasper (NP)





Calgary

Banff (NP)

Jasper (NP)






Calgary

Banff (NP)

Jasper (NP)





► Hoodoos Viewpoint



Calgary

Banff (NP)

Jasper (NP)

WILDERNESS




Calgary

Banff (NP)

Jasper (NP)







Calgary

Banff (NP)

Jasper (NP)

# WATERWAYS



Calgary

Banff (NP)

Jasper (NP)





# WATERWAYS

Calgary

Banff (NP)

Jasper (NP)







Calgary

Banff (NP)

Jasper (NP)





Calgary

Banff (NP)

Jasper (NP)



W  
R  
O  
O  
T  
S



► Painted Pots




Calgary

Banff (NP)

Jasper (NP)





Calgary

Banff (NP)

Jasper (NP)



**BANFF  
EMERALD LAKE  
BOW VALLEY PARKWAY  
PAYTON LAKE  
ATHABASCA FALLS**

**DAG 5**

**COLOMBIA ICEFIELD GLACIER  
TANGLE CREEK FALLS  
SUNWAPTA FALLS  
MOUNT EDIT CAVEL  
HINTON**





Calgary

Banff (NP)

Jasper (NP)

ALBERTA




Calgary


Banff (NP)

Jasper (NP)





► Bow Lake



► Brille Lake

Calgary

Banff (NP)

Jasper (NP)

WATERFRONT





Calgary

Banff (NP)

Jasper (NP)

WATERWAYS



Calgary

Banff (NP)

Jasper (NP)





# WILDERNESS

Calgary

Banff (NP)

Jasper (NP)





► Takakkaw Falls, 373 meter



Calgary

Banff (NP)

Jasper (NP)





## De HOOGSTE PLAATS IN DE ROCKIES

► Het Jasper National Park, gelegen in het westen van Alberta, en onderdeel van de Rocky Mountains. Het beslaat een gebied van 10.878 km<sup>2</sup> en omvat onder meer het plaatsje Jasper en Maligne Lake. Jasper staat bekend om het vele wild. Dikhoornschapen, edelherten, bevers, elanden, sneeuwgeiten, rendieren, wolven, grizzlyberen en zwarte beren gedijen hier erg goed. Dit is vrij



uitzonderlijk, aangezien het grootste deel van het park op grote hoogte ligt. Het wild moet het dal met veel toeristen delen. Omdat in Jasper National Park vele beren leven, heeft het bestuur overal bordjes geplaatst met het opschrift 'You are in Bear Country' om de toeristen tot voorzichtigheid te manen. Er liggen verschillende gletsjers in dit park, waaronder die van het Columbia-ijsveld. Om bij de meeste bezienswaardigheden te komen is er de Icefields Parkway (Highway 93) van 230 km, van Banff in het Nationaal park Banff naar Jasper.

Calgary

Banff (NP)

Jasper (NP)





Calgary

Banff (NP)

Jasper (NP)

# WATERWAYS



Calgary

Banff (NP)

Jasper (NP)





Calgary

Banff (NP)

Jasper (NP)

# ALBERTA






Calgary

Banff (NP)

Jasper (NP)

WATERWAYS



► Maligne Lake



Calgary

Banff (NP)

Jasper (NP)

WILDERNESS



Calgary

Banff (NP)

Jasper (NP)



HINTON  
SPAHTS FALLS  
KAMLOOPS  
MERRIT

DAG 8&9

MERRIT  
COQUIHALLA CANYON  
STRAIT OF GEORGA  
VICTORIA





Grote Ocean



## COQUIHALLA HIGHWAY

► Highway 5 is met 543 km de noord – zuid route in Zuidwest Britisch Colombia. Highway 5 verbindt de Trans-Canada route (Highway 1) met de Yellowhead route (Highway 16), Het is de snelste en kortste route tussen Vancouver en zowel Edmonton als Calgary. Ondanks dat de route een onderdeel van de Yellowhead route is, is een deel van Highway 5 ten zuiden van Kamloops ook wel bekend Coquihalla Highway.



en de noordelijke deel van deze weg is bekend als de the Zuiderlijke Yellowhead Highway. Deze weg is een van de hoogste passen in Canada die door de Rockies heen loopt.

Kamloops

Victoria

Vancouver Island

Vancouver


BRITISCH COLOMBIA

Kamloops

Victoria

Vancouver Island

Vancouver





▶ Canadian wildlife



Kamloops

Victoria

Vancouver Island

Vancouver

BRITISH COLUMBIA





Kamloops

Victoria

Vancouver Island

Vancouver

Kamloops

Victoria

Vancouver Island

Vancouver





## DE KONINKLIJKE STAD

► Victoria is een stad in het westen van Canada. Het is de hoofdstad van de provincie Brits-Columbia. De stad ligt in het uiterste zuidoosten van het Vancouvereiland. Met een veerboot kan men in 90 minuten naar het op het vasteland gelegen Vancouver.



Victoria, ligt in het uiterste zuidoosten van het Vancouvereiland en heeft een Engelse uitstraling en claimt Engelser te zijn dan Engeland. Zo rijden er rode dubbeldekkers rond, zijn veel huizen in tudorstijl gebouwd en vind je er verzorgde tuinen die de stad de bijnaam 'City of Gardens' hebben bezorgd. Victoria is met meer dan 2.200 jaarlijkse zonuren een van de meest zonnige plaatsen in British Columbia. Er groeien veel exotische plantensoorten die in het overige deel van Canada niet tot nauwelijks voorkomen. Zo kom je in Victoria onder andere eikenbomen, eucalyptus en bananenpalm bomen tegen.



► Farmont Express Hotel



Kamloops

Victoria

Vancouver Island

Vancouver

BRITISH COLUMBIA



## DE RUIGE ONGEREPTTE NATUUR

► **Vancouver island** het wekt een kalme en vredige indruk dankzij haar grote afmetingen. **Vancouver Island** is de ideale bestemming voor het spotten van walvissen en er zijn verschillende nationale parken. Het Pacific Rim National Park, en Strathcona Provincial Park met de ruige bergen zijn het meest bijzonder.



Pacific Rim National Park Reserve is een park van 511 km<sup>2</sup> aan de west kust van het eiland, dat drie afzonderlijke regio's omvat: Long Beach, de Broken Group Islands en de West Coast Trail. Het vertegenwoordigt het landschap van de Pacific Coast Mountains, dat wordt gekenmerkt door ruige kusten en gematigde regenwouden.

Kamloops

Victoria

Vancouver Island

Vancouver

PACIFIC RIM  
VANCOUVER ISLAND  
VICTORIA  
KAMLOOPS




Kamloops

Victoria

Vancouver Island

Vancouver



Kamloops

Victoria

Vancouver Island

Vancouver

BRITISH COLUMBIA



Kamloops


Victoria

Vancouver Island

Vancouver

BRITISH COLUMBIA





Kamloops

Victoria

Vancouver Island

Vancouver

BRITISH COLUMBIA



Kamloops

Victoria

Vancouver Island

Vancouver

BRITISH COLUMBIA



Kamloops

Victoria

Vancouver Island

Vancouver

BRITISH COLUMBIA



Kamloops

Victoria


Vancouver Island

Vancouver

BRITISH COLUMBIA



► Port Renfrew



Kamloops

Victoria

Vancouver Island

Vancouver

BRITISH COLUMBIA



## DE LEUKSTE STAD VAN CANADA

► **Vancouver** is een grote stad in Canada van de provincie Brits-Columbia. De stad ligt aan de Straat van Georgia, een deelzee van de Grote Oceaan. Een inwoner van **Vancouver** wordt in het Engels een "Vancouverite" genoemd. De stad is vernoemd naar de Engelse kapitein George Vancouver, een nazaat uit het Nederlandse adellijke geslacht Van Coeverden.



De stad heeft te maken met een sterke bevolkingsgroei. De haven van **Vancouver** is een van de belangrijkste ter wereld. Ook de directe omgeving is indrukwekkend: **Vancouver** wordt omringd door besneeuwde bergen, regenwouden en ruige kuststroken. Beroemde bezienswaardigheden in Vancouver zijn Stanley Park met zijn totempalen.


Kamloops

Victoria

Vancouver Island

Vancouver

BRITISH COLUMBIA



Kamloops

Victoria

Vancouver Island

Vancouver

BRITISH COLUMBIA



Kamloops


Victoria

Vancouver Island

Vancouver

BRITISH COLUMBIA





► Lighthouse park



Kamloops

Victoria

Vancouver Island

Vancouver



Kamloops



Victoria



Vancouver Island



Vancouver



BRITISH COLUMBIA




Kamloops

Victoria

Vancouver Island

Vancouver

BRITISH COLUMBIA






Kamloops

Victoria

Vancouver Island

Vancouver

BRITISH COLUMBIA



Kamloops

Victoria

Vancouver Island

Vancouver

BRITISH COLUMBIA

**CALGARY**

- ▶ pag 2-3 - Alberta de eerste kennismaking
- ▶ pag 4-5 - Op weg naar de Rockies
- ▶ pag 6-7 - Grassie Lakes
- ▶ pag 8-9 - Een dagje reizen

**BANFF**

- ▶ pag 10-11 - Lake Minnewanka
- ▶ pag 12-13 - De stad Banff in het natuurpark
- ▶ pag 14-15 - Bow Falls bij Banff
- ▶ pag 16-17 - Johnsten Lake
- ▶ pag 18-19 - Two Jack Lake
- ▶ pag 20-21 - Hoodoos Viewpoint over de Bow rivier
- ▶ pag 22-23 - Kootenay National rivier in National Park
- ▶ pag 24-25 - Luma Falls in Kootenay National Park
- ▶ pag 26-27 - Creek Canyon in Banff National Park
- ▶ pag 28-29 - Lake Minnewanka in Banff National park
- ▶ pag 30-31 - Cave and Basin National Historic Site
- ▶ pag 32-33 - Surprise Corner met Fairmont Hotel
- ▶ pag 34-35 - Painted Pots in Banff National Park
- ▶ pag 36-37 - Steward Canyon in Banff National Park
- ▶ pag 38-39 - Een dagje reizen

**JASPER**

- ▶ pag 40-41 - Spiral Tunnels in Yoho National Park
- ▶ pag 42-43 - Emerald Lake in Yoho National Park
- ▶ pag 44-45 - Bow Lake en Brille Lake in Jasper National Park
- ▶ pag 46-47 - Sunwapta Falls in Jasper National Park
- ▶ pag 48-49 - Athabasca Falls in Jasper National Park
- ▶ pag 50-51 - Mount Edith Cavel in Jasper National Park
- ▶ pag 52-53 - Takakkaw Falls in Jasper National Park
- ▶ pag 54-55 - De kennismaking met Jasper National Park
- ▶ pag 56-57 - Kelley's Bathcup in William A. Switzer Provincial Park
- ▶ pag 58-59 - William A. Switzer Provincial Park
- ▶ pag 60-61 - Maligne Lake in Jasper National Park
- ▶ pag 62-63 - Maligne Lake in Jasper National Park
- ▶ pag 64-65 - Medicine Lake in Jasper National Park
- ▶ pag 66-67 - Maligne Canyon in Jasper National Park
- ▶ pag 68-69 - Een dagje reizen

**KAMLOOPS**

- ▶ pag 70-71 - Grote Oceaan bij Uculetet
- ▶ pag 72-73 - Kamloops en Coquihalla Highway
- ▶ pag 74-75 - Spahats Falls in Wells Gray Provincial Park
- ▶ pag 76-77 - Wildlife park
- ▶ pag 78-79 - Wildlife park
- ▶ pag 80-81 - Wildlife park

**VC-ISLAND**

- ▶ pag 82-83 - De stad Victoria op Vancouver Islands
- ▶ pag 84-85 - De stad Victoria op Vancouver Islands
- ▶ pag 86-87 - Vancouver Island
- ▶ pag 88-89 - Rainforest trail in Pacific Rim National Park
- ▶ pag 90-91 - Mystical Beach in Pacific Rim National Park
- ▶ pag 92-93 - Vuurtoren tour in Pacific Rim National Park
- ▶ pag 94-95 - Broken Islands in Pacific Rim National Park
- ▶ pag 96-97 - Broken Islands in Pacific Rim National Park
- ▶ pag 98-99 - Broken Islands in Pacific Rim National Park
- ▶ pag 100-101 - Port Renfrew in Pacific Rim National Park
- ▶ pag 102-103 - Port Renfrew in Pacific Rim National Park

**VANCOUVER**

- ▶ pag 104-105 - De stad Vancouver
- ▶ pag 106-107 - Stanley Park
- ▶ pag 108-109 - Stanley met zijn totempalen
- ▶ pag 110-111 - Lighthouse park op de rand van de stad
- ▶ pag 112-113 - De boottocht op de Indian Arm
- ▶ pag 114-115 - Gray Falls bij de Indian Arm
- ▶ pag 116-117 - Stanley Park
- ▶ pag 118-119 - Silver Falls op de Indian Arm
- ▶ pag 120 - Inhoudsopgave