



- 1. Christchurch
- 2. Lake Tekapo
- 3. Wanaka

- 4. Dunedin
- 5. Invercargill
- 6. Te Anau

- 7. Milford Sound
- 8. Frans Jozef
- 9. Cape Foolwind



2017



NZ-Zuid

NIEUW ZEELAND

zuid eiland



SLOPE POINT
 Lat 46 40min 40sec SOUTH
 Long 169 00min 11sec EAST
 SOUTHERN MOST POINT OF
 THE SOUTH ISLAND OF
 NEW ZEALAND.



2017

Zuider eiland

Nieuw Zeeland



Canterbury

Zuider-eiland



Christchurch
Bank Peninsula
Lake Tekapo
Burke's pass
Mount Cook
Lindess Pass
Wanaka

Van de oceaan tot de alpen, een plaats van variatie



Mount Somers vanuit Peel Forest



Akoroa




Franse koloniale plaats






Banks Peninsula

Het schiereiland voor de kust bij Christchurch was door de Engelse Captain Cook als een ontdekker van Nieuw Zeeland als eiland benoemd. Het werd vernoemd naar de bioloog Sir Joseph Banks, die zich bij hem aan boord bevond.



De grootste stad van het zuidereiland, Christchurch. Met op de achtergrond de machtige zuidelijke alpen die het gehele zuidereiland doorkruisen. Met de hoge toppen van Mount Cook en Mount Aspring.



Het schiereiland wordt gekenmerkt door een heuvelachtig en bebost landschap, waarvan Mount Herbert met 919 meter het hoogste punt is. Het gehele schiereiland is van vulkanische oorsprong. Restanten hiervan zijn zichtbaar in de twee grootste natuurlijke havens van het schiereiland, de zeearmen Lyttelton Harbour en de Akaroa Harbour.






Zuiderlijke alpen



In Mackenzie Country met haar heldere meer



Lake Tekapo





De machtige bergen met hun witte toppen, weerspiegelen in het helder ijs koude blauwe water van Lake Tekapo. Met temperatuur rond het vriespunt en absolute stilte is een ondergaande zon een bijzondere beleving.








De Lindis Pass verbindt de Mackenzie Basin met Centraal Otago. De pas ligt tussen de Valleys of the Lindis en Ahuriri River op een hoogte van 971 meter. Met deze pass wordt Christchurch met de steden in de bergen verbonden.







Wanaka


De route naar Mount Asping ski gebied





Treble Cone

Het wintersport gebied vlakbij Lake Takapo. Via een steile bochtige weg over de kale bergen naar de top waar zelf in de zomertijd nog via diverse afdaling geskied kan worden.



Het Nationaal park Mount Aspiring is het op twee na grootste nationale park van Nieuw-Zeeland en staat op de lijst van het werelderfgoederen als onderdeel van Te Wahipounamu of het Southwest New Zealand World Heritage Area.



Lake Wanaka is het op drie na grootste meer van Nieuw-Zeeland. In het meer ligt een ongewoon eiland dat heet Mou Waho. Op dit eiland ligt een meer







Lake Pukanaki

Het meer met smeltwater van Mount Cook



Mount Cook (Maori: Aoraki, de berg die de wolken pakt), een berg op het Zuidereiland, is de hoogste berg (3.724 meter) van Nieuw-Zeeland. Hij is genoemd naar de Engelse zeevaarder James Cook, die Nieuw-Zeeland voor Groot-Britannië heeft ontdekt. Hij kreeg zijn naam van kapitein Stokes, de cartograaf die dit gebied in kaart bracht.



Southland





Zuider-eiland

- Dunedin
- Southern Scenic Route
- Cathedral Caves
- Punakaunai Falls
- Curciou Bay
- Clifdon bridge
- Invervargill

Heuvelachtige bosgebieden en magische kustlijnen






Otago Peninsula

Schiereiland bij Dunedin





Harington Point



Moeraki Boulders

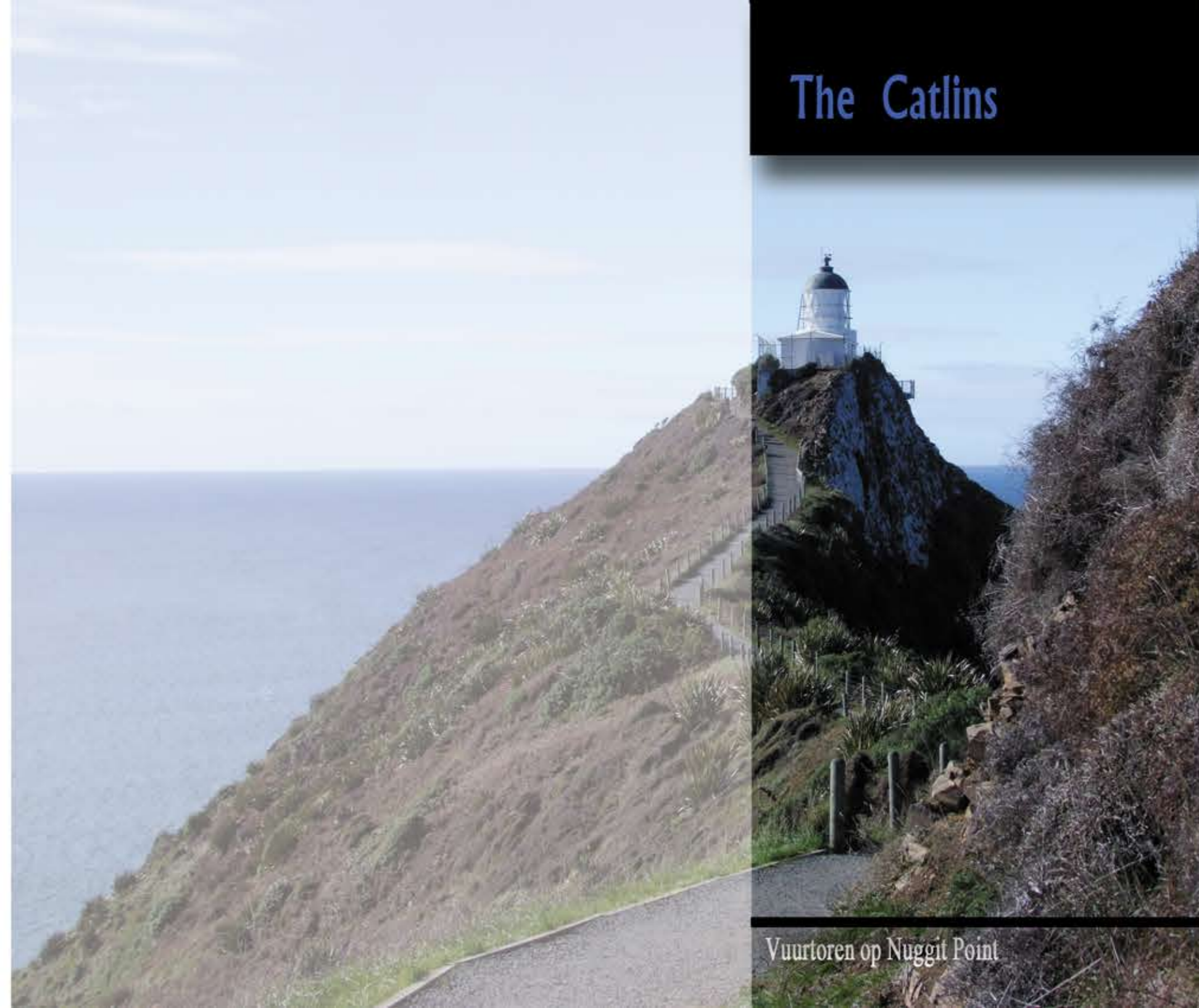



Duivels eieren



De "southern royal albatros" gelegen op het puntje van Otaga Peninsula is het leefgebied van de enorme vogel "de Albatros". Deze vogel verblijft 8 maanden per jaar op dit eiland. Het unieke van deze vogel is dat ze de partner eeuwig trouw blijven.





The Catlins

Vuurtoeren op Nuggit Point





Dunedin (Ōtepoti in het Maori) is de tweede stad in aantal inwoners na Christchurch op het Zuidereiland. Dunedin werd in 1848 gesticht door de Free Church of Scotland. De naam komt van Dun Eidann de Keltische naam voor de Schotse hoofdstad Edinburgh. In Dunedin staat de oudste universiteit van Nieuw-Zeeland, de University of Otago.





Nugget Point is een van de meest unieke landmarkering aan de kust van Oregon. Het ligt in natuurpark de Catlins. Vele zeehonden en vogels zijn hier te vinden.





Slope Point



Het zuiderlijkste punt van Nieuw Zeeland



Slope Point is het zuidelijkste stuk van Nieuw-Zeeland, en daarmee het een na zuiderlijkste punt van de wereld. Het punt bevindt zich op een klif. Slope Point ligt in het zuidwestelijk deel van de Catlins, 70 km ten oosten van Invercargill.





Fjordland

Zuider-eiland



Ten Anau
Glowworm Caves
Milford Sound
Doubtful Sound
Keplar Track
Lake Wakatipu
Queenstown

Rustieke fjorden, machtige bergen & uitgestrekte wildernis



Natuurparken "Milford Sound" & "Doubtfull Sound"





Mitre Peak

De Milford Sound is een fjord van maar liefst zestien kilometer. Met de grootste berg (Mitre Peak) in de vorm van een mijter van 1.692 meter die rechtstreeks uit het diepe fjord oprijst.




De Sound is vernoemd naar Milford Haven in Wales,
en de Cleddau-rivier die door Milford Sound stroomt
is vernoemd naar zijn Welshe naamgenoot.
De Maori-naam voor Milford Sound is Piopiotahi





Doubtful Sound is de diepste fjord (421m) in het Fiordland National Park en eindigt aan de Tasmanzee. Mer een groter oppervlak (lengte 40,4 km) dan Milford Sound biedt het meer variëteit aan landschappen.



Doubtful Sound is, in tegenstelling tot wat de naam suggereert, geen sound (zee-inham), maar een fjord. Waar een inham een fluviale (door een rivier) oorsprong heeft, is een fjord ontstaan door de erosieve werking van ijs onder de vorm van gletsjers.




De machtige bergen met hun sneeuwbedekte toppen
in het heetste zomervakantie seizoen van het zuid.
Met temperaturen rond het vriespunt en absolute stilte
is een ontspanning van een bijzondere aard.



Manapourimeer

Het meer gelegen aan het plaatsje Manapouri, 16 km ten zuiden van Te Anau is de ingang tot Doubtfull Sound. Na een overtocht over dit meer en een busreis over de Wilmot Road Pass naar Deep Cove. De ingang tot de Sound.





Queenstown



De stad tegen de bergen van het gebied de remarkables



Lake Wakatipu

Queenstown is één van de mooiste gelegene steden ter wereld! De stad ligt aan het prachtige diepblauwe Lake Wakatipu met de ruige maar majestueuze Remarkables op de achtergrond.

De stad werd zo genoemd omdat het zogezegd "was fit for Queen Victoria".



De Gibson River track (7.9 km) bij Arrowtown, 15 km ten westen van Queensown. Door de bergen heen met een hoogte overbrugging van 703 meter.





West-Coast

Zuider-eiland




Franz Jozef
Crown Range
Haast Pas
Franz Jozef gletsjer
Buller George
Greymouth
Sint Arnoud

Wilde rivieren, regenwouden, gletsjers en natuurlijke schatten



Natuurparken "Franz Jozef" & "Haas pas"



Haast Pass

HW6, de verbinding tussen Otago en Westland



Deze Haast-Pas, die vanaf het plaatsje Haast landinwaarts voert, doorsnijdt dicht regenwoud en voegt zich vervolgens bij de brede met slib en kiezels bedekte bedding van de Haast-Rivier. Langs deze weg zijn vele water-vallen te bewonderen







De Franz Josef Glacier behoort tot het Westland National Park en is samen met de Fox Glacier één van de beroemdste van de ongeveer 60 gletsjer die het park telt. Bijna nergens anders ter wereld zijn op zo'n geringe hoogte gletsjers te zien.







Aan de kust in het Paparoa National Park bevinden zich zeer opmerkelijke geologische vormen: de Punakaiki Pancake Rocks. Dankzij duizenden jaren regen, wind en opstuwend water hebben zich laagjes kalksteen ontwikkeld die worden gescheiden door dunne repen zachter kleisteen.

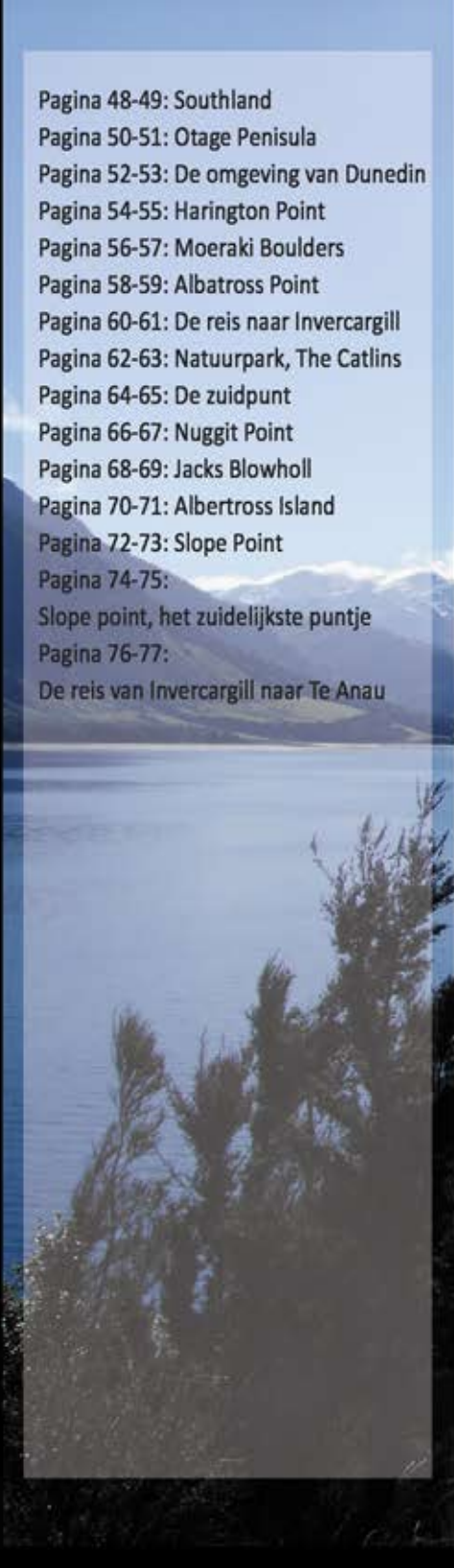


Cape Foulwind, de Maori noemde hem Tauranga
wat 'beschutte ankerplaats' betekend.
Deze kaap ligt zo'n 15 km ten zuiden van Westport.







Pagina 2-3: Chanterbury
Pagina 4-5: Akoroa, het schiereiland
Pagina 6-7: Akoroa, het schiereiland
Pagina 8-9: Banks Peninsula
Pagina 10-11: Christchurch en omgeving
Pagina 12-13: Christchurch en omgeving
Pagina 14-15: De reis naar Lake Tekapo
Pagina 16-17: De zuiderlijke alpen
Pagina 18-19: Lake Tekapo
Pagina 20-21: De Good Shepherd kerk
Pagina 22-23:
Ondergaande zon bij Lake Tekapo
Pagina 24-25:
Lake Tekapo vanuit wandelroute
Pagina 26-27:
De ochtend bij Lake Tekapo
Pagina 28-29: Lindis Pass
Pagina 30-31: De reis naar Wanaka
Pagina 32-33: Wanaka
Pagina 34-35: Lake Wanaka
Pagina 36-37: Treble Cone
Pagina 38-39:
National Park Mount Aspring
Pagina 40-41: Lake Wanaka
Pagina 42-43: De reis naar Duniden
Pagina 44-45: Laka Pukanaki
Pagina 46-47: Mount Cook



Pagina 48-49: Southland
Pagina 50-51: Otago Peninsula
Pagina 52-53: De omgeving van Dunedin
Pagina 54-55: Harington Point
Pagina 56-57: Moeraki Boulders
Pagina 58-59: Albatross Point
Pagina 60-61: De reis naar Invercargill
Pagina 62-63: Natuurpark, The Catlins
Pagina 64-65: De zuidpunt
Pagina 66-67: Nuggit Point
Pagina 68-69: Jacks Blowholl
Pagina 70-71: Albertross Island
Pagina 72-73: Slope Point
Pagina 74-75:
Slope point, het zuidelijkste puntje
Pagina 76-77:
De reis van Invercargill naar Te Anau



Pagina 78-79: Fjordland
Pagina 80-81:
De route naar Milford Sound
Pagina 82-83
Milre Peak in Milford Sound
Pagina 84-85
Milford Sound en Homer tunnel
Pagina 86-87: Doubtfull Sound
Pagina 88-89: Doubtfull Sound
Pagina 90-91: Doubtfull Sound
Pagina 92-93: Manapourimeer
Pagina 94-95:
De route naar Qeeunwstown
Pagina 96-97: Queenstwon
Pagina 98-99:
Lake Wakatipu bij Qeenstwon
Pagina 100-101:
Omgeving van Qeeunstown
Pagina 102-103:
Wandelen bij Arrowtown



Pagina 104-105: West-Coast
Pagina 106-107: Haast Pass
Pagina 108-109: Haast Pass
Pagina 110-111:
De route naar de West Coast
Pagina 112-113: Franz Josef Gletsjer
Pagina 114-115:
De route naar St. Arnoud
Pagina 116-117:
Punakaiki Pancake Rocks
Pagina 118-119: Cape Foulwind