



1. Wellington

2. Napier

3. Tongariro National Park

4. Lake Taupo

5. Bay of Plenty

6. Helensville

7. Bay of Islands

8. Cape Regina

9. Whangarei



NZ-NOORD

2017

NIEUW ZEELAND

noord eiland

2017



Hawke's Bay & Lake Taupo




Noorder-eiland

Napier
Parapamau natuurpark
Manawatu George
Taua Farm
Lake Taupo
National Park Tongariro
Taupo

Wijngebieden onder de zon afgewisseld met vulkanisch gebieden



Natuurparken "Lake Taupo" &
"Tongariro National Park"



Puketoi Range

Groene heuvels in Zuid-oostelijk deel van Noorder eiland








De 940 meter hoge bergpas verbind Hutt Valley en Tararuas met elkaar. Middels highway 2 is bekend als de gevaarlijkste bergpas. Vanwege gevaarlijk windvlagen die op eens kunnen opsteken maakt deze bergpas uiterst gevaarlijke route. De route is in 1955 open gegaan.





Hawke's Bay

Captain Cook gaf in 1769 deze baai haar naam, naar Sir Edward Hawke die zich verdienstelijk had gemaakt tijdens de Slag bij Quiberon. Pas in 1850 vestigde zich hier de eerste kolonisten. Zij merkten al snel dat hier de grond de ideale plaats voor wijnbouw was.



Hawkeys Bay is het grootste en oudste wijnbouwgebied van het land. Het klimaat is gunstig met ruim 2000 zonuren en er komen dan ook veel dessertwijnen uit dit gebied. De meest geplante druivensoorten zijn de Merlot, Chardonnay en de Sauvignon blanc. Verder komen er de Syrah, Pinot Gris en Cabernet Sauvignon voor.







Tongario national Park



Mount Ngarahoe en Mount Ruapehu




Lake Taupo

Het Taupomeer, dat circa 600 km² groot is, is een meer in het centrum van het Noordereiland van Nieuw-Zeeland. Het is het grootste zoetwatermeer van Oceanië. Met op de achtergrond de vulkanen van Tongariro National Park.



Het Tongariro National Park is van de spectaculairste parken van heel Nieuw-Zeeland. Hier zie je een diversiteit aan landschappen op een relatief klein gebied. Dit is ontstaan door de aanwezigheid van de nog altijd actieve vulkanen Tongariro, Ruapehu en Ngauruhoe.






In 1990 werd het Tongariro National Park als eerste park op de Werelderfgoedlijst van UNESCO geplaatst vanwege de bijzondere natuur. Zo zijn de Emerald Lakes knalgroen vanwege de aanwezigheid mineralen in deze vulkaanmeren.




Tawhai waterval, met smeltwater van de besneeuwde toppen van de vulkanen.




Lake Taupo

Maori kunst aan Lake Taupo



De rotsen zijn door een Maori krijger van een dorp wat aan het meer Taupo ligt uitgehouwen. Het is een bede aan de andere volken die aan het meer wonen. Het heeft 4 jaar gekost om de beelden te maken.





Huka Falls: een zeer brede, maar kleine waterval, die vooral bijzonder is door het volume en de kracht die achter het water zitten, en door de prachtige turquoise kleur van het water. Het water komt uit meer Taupo en loopt naar de Waikato Rivier.



Crater of the Moon



Geothermisch gebied bij Lake Taupo



Karapiti

Karapiti (of, zoals het meestal wordt genoemd Craters of the Moon), is een gebied met geothermische activiteit ten noorden van Taupo. Het gebied heet in het Engels voluit: "Craters of the Moon Thermal Area" (het thermisch gebied van de Kraters van de Maan). De naam "Karapiti" is Māori.



De aardwarmte komt voor doordat de restwarmte van lavastromen onder de grond in aanraking komen met water wat door de grond sijpeld. De meeste plaatsen zijn voor langere tijd actief. De grond in dit gebied is uiterst onstabiel.





Wai-O-Tapu



Het gebied ligt vol met ingezakte kraters, koude en kokende modderpoelen, zwavelgrotten en sintelterrassen. Het heeft een oppervlakte van 18 km², waarvan slechts een klein gedeelte open is voor het publiek.



Wai-O-Tapu, duivelsplek

Namen als Devil's Pool en Devil's home of Devils inktpot geven aan dat het onantuurlijke verschijnsel een plek van de hel is. De eerste Europese ontdekkers verwezen naar Dante's vertaling van de weg naar de hel.






Wai-O-Tapu is duizenden jaren geleden ontstaan. Het is bekend als een van de meest bijzonder plaatsen op aarde. De kleuren komen van de metalen uit de grond die door de stoom worden afgezet tegen de rotsen en in plassen terecht komen. Het zijn uiterst giftige waterpartijen.







Bay of Plenty




Noorder-eiland

- Rotorura
- Whatakane
- Whanganata
- Cormomandel
- Waithi
- Helensville
- Muriwai Beach

Gijsers, heuvelachtige bossen en heftige kustlijnen



Via bochtige grevel wegen en stoom landschap
naar het mystieke “Bay of Plenty”



Oraki-Koraka



Het wonderlijke gebied bij Rotorura




De Lady Knox geiser spuit iedere dag om 10:15 uur (door de mens beïnvloed) water en stoom tot 20 meter de lucht in. Door een mengsel van zeep en water wat in de trechter wordt gegooid, wordt enkele minuten later de gijser actief.





Orakei-Koraka

Dit Geothermopark ligt verborgen bij de Ruatapu grot. Het gebied heeft 23 actieve geisers. Deze zorgen voor spectaculaire kleuren en mysterieuze landschappen. Het gebied is alleen middels een boottocht te bereiken.



Het landschap is gevormd over de verschillende terrassen. Water wat uit de 250 gijzers komt stroomt via de Emerald Terras naar de Lake Ohakuri. Het gebied is ontstaan in het jaar 131, na de enorme uitbarsting van de vulkaan bij Taupo.





De verschillende kleuren ontstaan door de uitstoot van het water in verschillende temperaturen met de metalen uit de grond. Onder invloed van zonlicht veranderend de poelen gedurende de tijd aan de oppervlakte.





De uitbarsting van de geisers gebeurt onwillekeurig. Soms duurt het dagen voordat een geisers water spuit. De andere keer gebeurt het elke half uur. Daarmee is het een gevaarlijke omgeving gezien het water vaak temperaturen bereikt tot 145 graden.



**Orakei Korako
Place of Adornment**

Orakei Korako is considered the ukaipo (birthplace) of our Iwi, Tahu.

Once sponyons ancestor Tahu Matus traversed the lands in the rohu, it is here where he domiciled himself.

The area was abundant in hot sources, geothermal resources and in an ideal location situated on the banks of the Waikato River.

I rapua ko Orakei Korako te Ukaipo o te matou Iwi a Tahu.

Ko teni te taunga whakamutunga o te matou Tapuna Ariki a Tahu Matus i te mutunga a ana tawhaianga whesua a roto rohe.

Nui atu nga pu kai a te tukiwa, nga rawa puia, na, he pai hoki te tungao te Iwi i nga akau a te Awa Waikato.





Orakei Korako of de 'verborgen vallei' ligt aan de zuidkant van het Ohakurimeer op het Noordereiland van Nieuw-Zeeland. De belangrijkste geothermische bezienswaardigheid is het Emerald Terrace, het grootste van zijn soort in Nieuw-Zeeland.





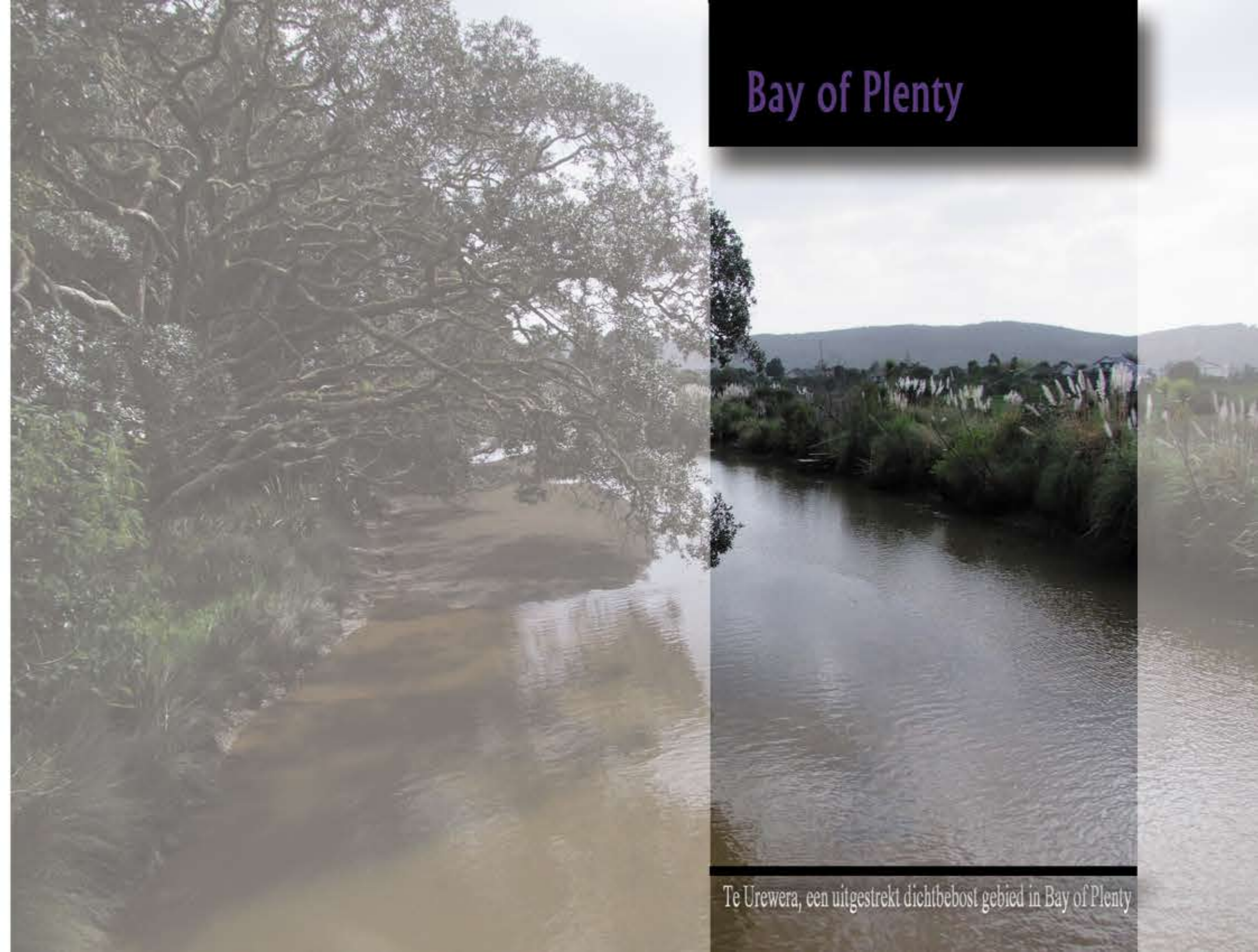
Bij de stad Rotorua ligt de Maori nederzetting
Tehokowhite-A-Tu. De bevolking woont hier op een
geothermisch gebied. Ze gebruiken de stoom voor
wassen, koken en schoonmaken.








Bay of Plenty



Te Urewera, een uitgestrekt dichtbebost gebied in Bay of Plenty



De naam Bay of Plenty (Baai van de overvloed) komt van James Cook, de ontdekker van Nieuw-Zeeland. Die zou op de plaats talrijke voorraden hebben aangetroffen van Maori's, dat in schril contrast zou staan met de eerdere ontdekking van de Poverty Bay, iets zuidelijker, eveneens aan de oostkust van het eiland



Nortland & Bay of Islands





Noorder-eiland

Woodhill
Trounson Kauri National Park
Waipoura Forest
Doubtless Bay
Helene Bay
Whangarei Falls
Paiha

Subtropisch klimaat, met betoverende stranden bij Bay of Islands




Middels enorme lange stranden, heuvel landschap
en een heerlijk zonnetje naar "Bay of Islands"



Koari bos

Ze kunnen tientallen meters hoog en 3000 jaar oud worden



Paihia


Haruru Falls



De mooiste gouden zandstranden, schitterende baaien, groene eilandjes omgeven door warm aquamarijn water in een subtropisch klimaat, dat is de Bay of Islands. Vele kleine baaien, zoals de Helena Bay waar vrijwel niemand te vinden is.



Bay of Islands is zestien kilometer lang en ligt aan de oostkust van het Nieuw-Zeelands Northland. Verschillende armen rijken landinwaarts, en staan bekend als 'inlets'. Bekende inlets zijn de Waikere Inlet, de Keri Keri Inlet en de Te Puna Inlet. Keri Keri, Paiha, Waitangi en Russell zijn de bekendste plaatsen in de baai, met ieder hun eigen charmes.





Cape Regina




De absoluut noordelijkste punt van Nieuw Zeeland





Cape Reinga is het noordelijkste puntje van het vaste land Nieuw-Zeeland, de meest noordelijke plek van het land zijn de Surville Cliffs. Het is hier alsof je aan het einde van de wereld begeeft. Na kilometers lang door een verlaten gebied vol zand te hebben gereden, bereik je de eenzame Cape Reinga Lighthouse. Hier heb je een eindeloos uitzicht over zee. Je kunt duidelijk de Tasmanzee in de Grote Oceaan zien overgaan: de Tasmanzee is veel donkerder van kleur.





De eenzame Kaori boom op het puntje van Cape Regina. De Maori's geloven dat de geesten van de overleden via de wortels van deze boom in de zee neerdwalen. Hiermee zullen ze voor eeuwig doorleven.



Bay of Islands



Dolfijn in de Bay of Islands



Bay of Islands

Zo'n 144 eilanden liggen in deze baai verspreid aan de rand van de Grote Oceaan. Het warme, aquamarijne water, de bijna altijd aanwezige zonneschijn, de zandstranden en de rustige baaien maken de omgeving tot een paradijs voor dolfijnen.





Motukokako Island, is bekend als "The Island with the hole in the Rock" Dit is zo hoog (18 meter) dat een schip van meerdere etages hoog door heen kan varen. De naam is gegeven door Captain Cook die in zijn eerste reis hier aankwam. De maori noemen hem Motu Kōkako





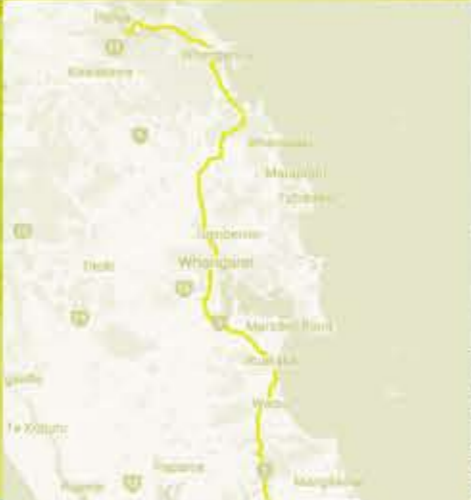
De drie steden in de Bay of Islands zijn van grote historische waarde. Russel was de eerste hoofdstad. Nadat deze stad in verval was geraakt werd het Kerikeri. Maar na het verdrag van Waitangi werd het Paihia om de maori bevolking tegemoet te komen.



Volgens de legende zette de Polynesische ontdekkingsreiziger Kupe hier in de 10de eeuw voet aan wal, twee eeuwen later gevolgd door Toi. De Britse Captain Cook (die toen nog eerste luitenant was) kwam hier in 1769 voor het eerst.









Pagina 2-3: Hawke's Bay & Lake Taupo
Pagina 4-5: Putekoi Range
Pagina 6-7: Het landschap naar Hawke's Bay
Pagina 8-9: De reis naar Hawke's Bay
Pagina 10-11: Wellington en Rimutaka Crossing
Pagina 12-13: Hawke's Bay landschap
Pagina 14-15: Wijngebied in Hawke's Bay
Pagina 16-17: De reis naar Lake Taupo
Pagina 18-19: Tongario national Park
Pagina 20-21: Lake Taupo
Pagina 22-23: Vulkanen in Tongario
Pagina 24-25: Wandelen in Tongario
Pagina 26-27: Tawhan waterval
Pagina 28-29: Lake Taupo en maori kunst
Pagina 30-31: Mauri beeldhouw kunst
Pagina 32-33: Huka watervallen
Pagina 34-39: Crater of the Moon
Pagina 40-53: Wai-O-Tapu
Pagina 54-55: De reis naar Bay of Plenty



Pagina 55-56: Bay of Plenty
Pagina 57-58: Oraki-Koraka
Pagina 60-61: Lady Knox geiser
Pagina 62-63: Oraki-Koraka
Pagina 64-65: Oraki-Koraka
Pagina 66-67: Oraki-Koraka
Pagina 68-69: Oraki-Koraka
Pagina 70-71: Oraki-Koraka
Pagina 72-73: Oraki-Koraka
Pagina 74-75: Tehokowhite-A-Tu
Pagina 76-77: De mensen in Tehokowhite-A-Tu
Pagina 78-79: Bay of Plenty
Pagina 82-83: De route naar Bay of Islands



Pagina 84-85: Northland en Bay of Islands
Pagina 86-87: Koari bos
Pagina 88-89: Paihia en Hurru Falls
Pagina 90-91: Doubtless bay
Pagina 92-93: Helena Bay
Pagina 94-95: Cape Regina
Pagina 96-97 De reis naar het noorden
Pagina 98-99: Cape Regina
Pagina 100-101: Het absolute noordelijkste puntje
Pagina 102-103: Dolfijnen in Bay of Islands
Pagina 104-105: De Bay of Islands
Pagina 106-107: Hole in the Rock
Pagina 108-109: Bay of Islands
Pagina 110-111: Bay of Islands
Pagina 112-113: Bay of Islands
Pagina 114-115: Waitangi Treaty House
Pagina 116-117: De reis naar Auckland

